





PIANO INTERCOMUNALE DI PROTEZIONE CIVILE			
	CENTRO OPERATIVO COMUNALE		   Bagno a Ripoli Rignano sull'Arno Figline e Incisa Valdarno
	Procedura N. 04	Idraulico	

RISCHIO IDRAULICO
In conseguenza di <u>eventi</u> che interessano il reticolo idraulico principale, minore e non censito
Recepire il maggior numero di informazioni anche tramite il Ce.Si.
Il Responsabile Comunale di Protezione Civile (o suo delegato) informa il Sindaco o suo delegato
Attivare , se ritenuto necessario , un Nucleo di Prima Valutazione (PM/Tecnici/Volontariato) per la definizione dello scenario
Attivare tutte le risorse occorrenti (in base alle necessità) per fronteggiare/gestire l'evento (PM/Tecnici/Operatori/Aziende Esterne/Enti vari competenti)
Attivare il Volontariato tramite il Ce.Si. (se del caso)
Monitorare i punti critici del territorio (guadi/casse di espansione/ponti e sottopassi/reticolo minore non censito)
Se necessario (sentito il Sindaco o suo delegato): <ul style="list-style-type: none"> • attivare le funzioni essenziali per la gestione dell'evento (Centro Operative Comunale) • attivare l'U.d.C. • attivare Enti competenti, preposti a specifiche azioni per le attività di propria pertinenza
Valutare eventuale allertamento/evacuazione di aree e/o strutture pubbliche e private (vedi Proc. n. 12 – Evacuazione) e quindi valutare l'utilizzo delle Aree di Ricovero Coperte poste in luoghi sicuri
Informarsi sull'evoluzione dei fenomeni per organizzare, mantenere e garantire lo stato di operatività attivato e necessario
Trasmettere al Ce.Si.: <ul style="list-style-type: none"> • tutte le segnalazioni per la redazione della “Scheda Segnalazioni Criticità” • ogni determinazione assunta • lo stato di operatività attivato